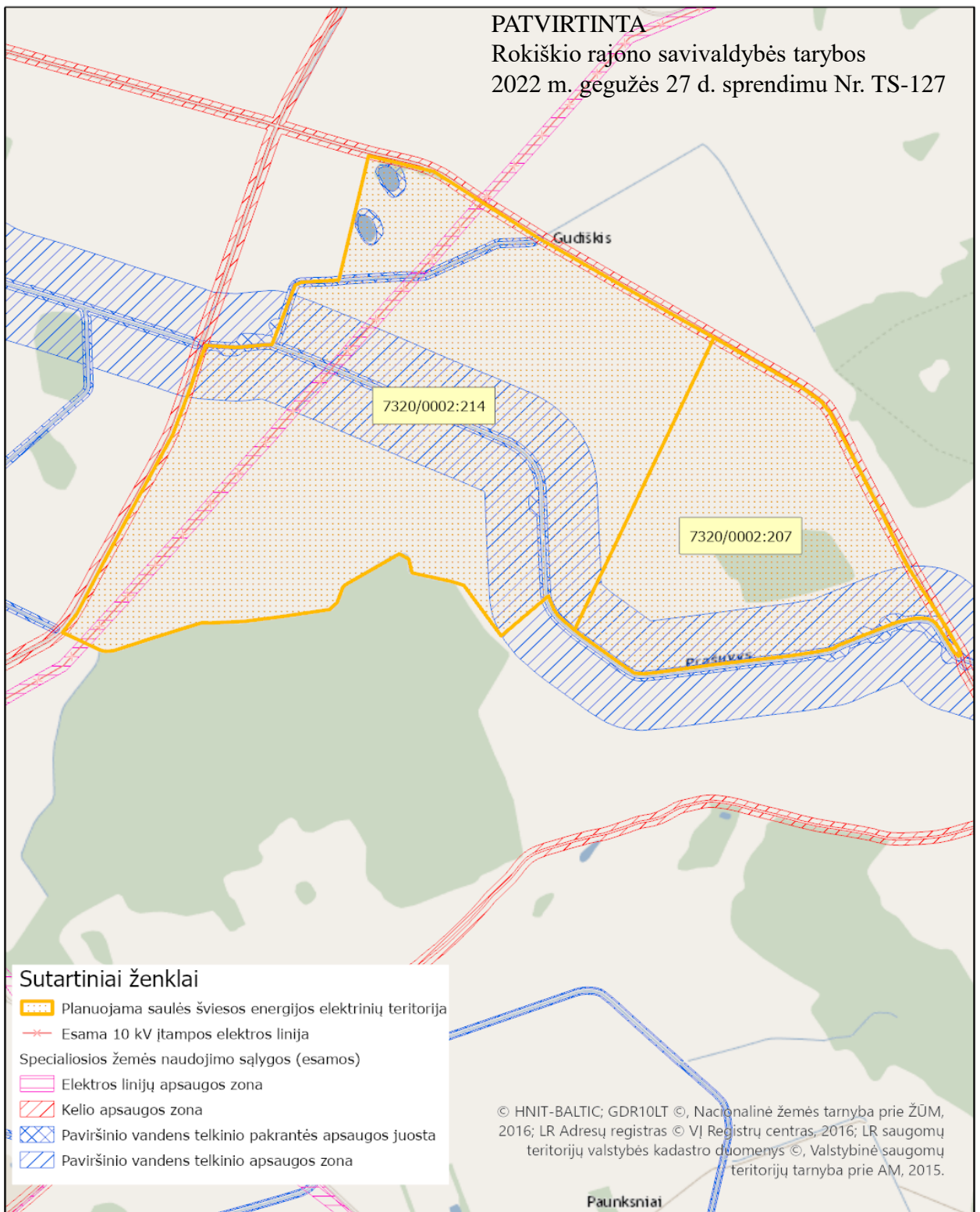









PATVIRTINTA
Rokiškio rajono savivaldybės tarybos
2022 m. gegužės 27 d. sprendimu Nr. TS-127



Sutartiniai ženklai

-  Planuojama saulės šviesos energijos elektrinių teritorija
-  Esama 10 kV įtampos elektros linija
- Specialiosios žemės naudojimo sąlygos (esamos)
-  Elektros linijų apsaugos zona
-  Kelio apsaugos zona
-  Paviršinio vandens telkinio pakrantės apsaugos juosta
-  Paviršinio vandens telkinio apsaugos zona

© HNT-BALTIC; GDR10LT ©, Nacionalinė žemės tarnyba prie ŽŪM, 2016; LR Adresų registras © VĮ Registrų centras, 2016; LR saugomų teritorijų valstybės kadastro duomenys ©, Valstybinė saugomų teritorijų tarnyba prie AM, 2015.

Atestato Nr.	Plano rengėjas:		UAB Nomine Consult J. Tumo - Vaižganto 8 – 1 01108 Vilnius info.lt@nomineconsult.com	Saulės šviesos energijos elektrinių išdėstymo Rokiškio r. sav., Kamajų sen., Gudišchio vs. specialusis planas		
TPV 0024	PV	G. Žvirblytė			Sprendiniai	
	Rengė	E. Biekšienė				
Etapas	Planavimo organizatorius:			M 1:10 000	Lapas	Lapų
R	Rokiškio rajono savivaldybės administracijos direktorius				2	2